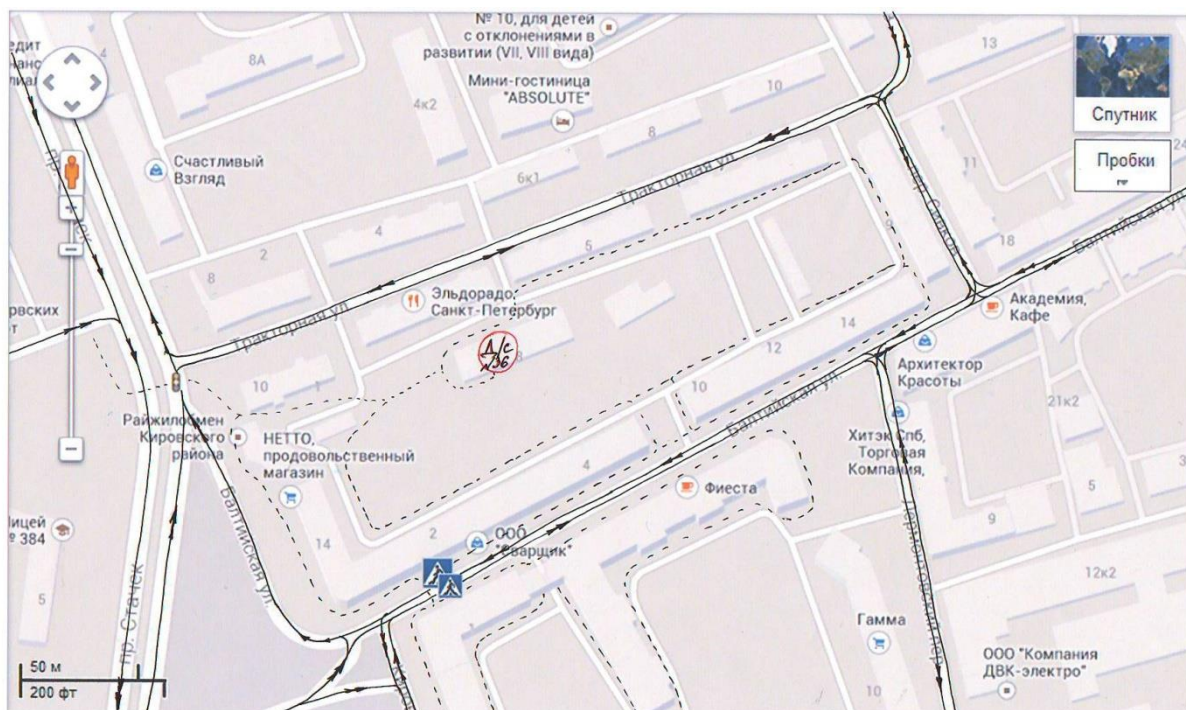


II. Планы-схемы образовательного учреждения

1. План-схема района расположения образовательного учреждения и путей движения транспортных средств и детей (обучающихся)

ГБДОУ д/с №36 – Центральный корпус



ГБДОУ д/с №36 – первый и второй корпус

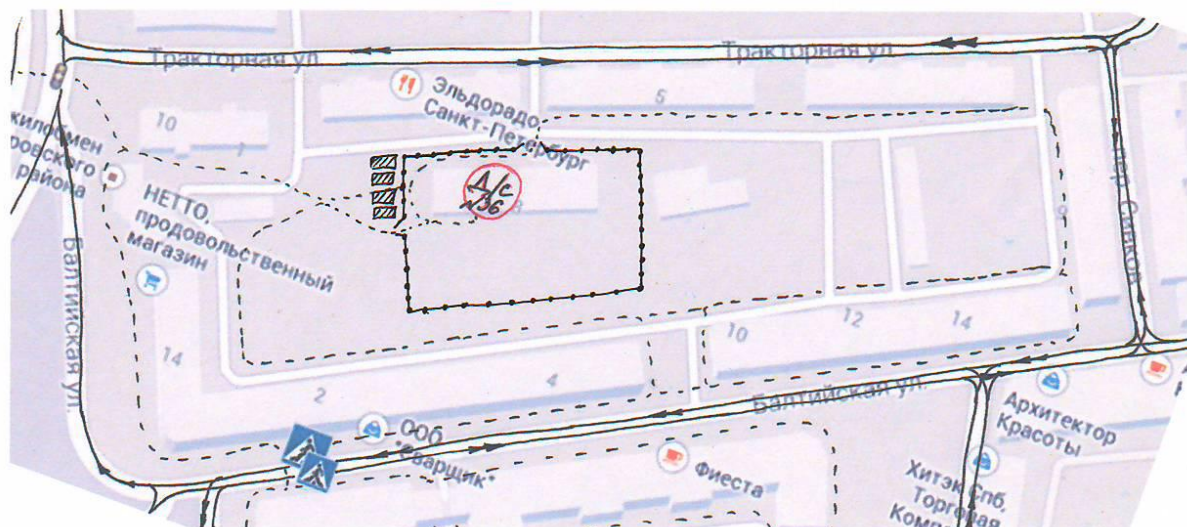


→ движение транспортных средств

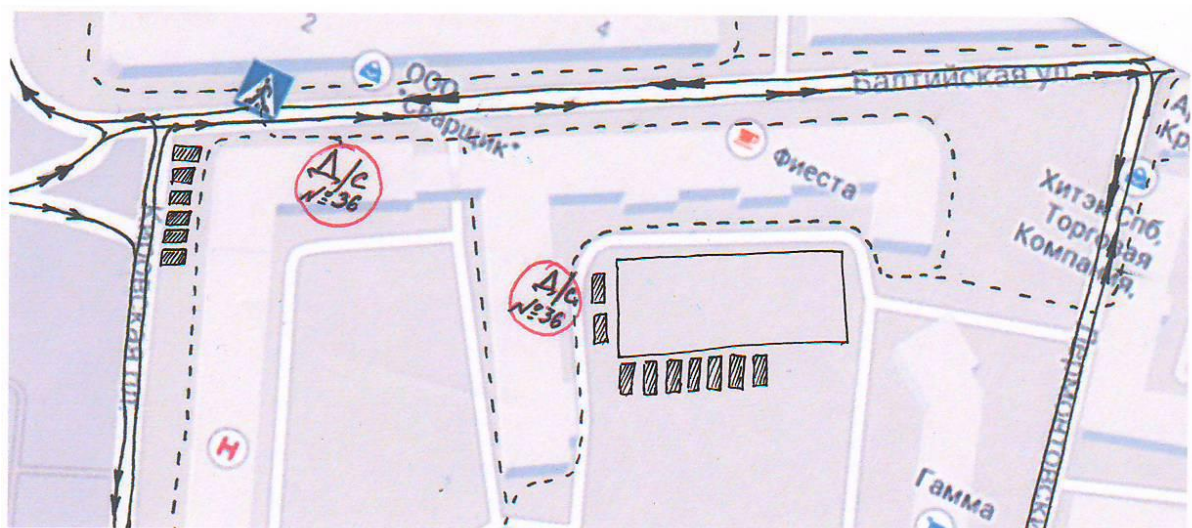
----- движение детей в (из) образовательного учреждения

2. Схема организации дорожного движения в непосредственной близости от образовательного учреждения с размещением соответствующих технических средств, маршрутов движения детей и расположения парковочных мест

ГБДОУ д/с №36 – Центральный корпус



ГБДОУ д/с №36 – первый и второй корпус



- > движение транспортных средств
- - - - движение детей в (из) образовательного учреждения
- ▭ расположение парковочных мест
- . - . - ограждение образовательного учреждения